Tour du Malatrait - 41R

CC Haut-Jura Saint-Claude - La Pesse

Les Hautes-Combes en automne (© www.stephane-godin.com/Jura Tourisme)

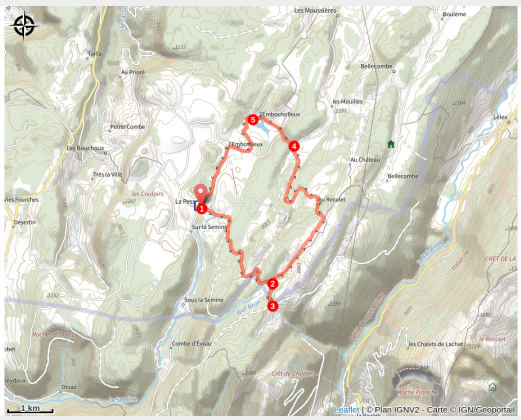

Les paysages traversés par ce circuit reflètent bien cette partie des Hautes-Combes, maillage de creux et de crêtes où les fermes s'éparpillent, disséminant leurs activités agricoles. Quelques curiosités, propres à ce territoire, seront l'occasion d'une pause, comme le site sonore de la combe du Berbois.

Suivre le balisage n°41 rouge

Infos pratiques

Pratique : VTT/VTTAE

Durée : 1 h 30

Longueur : 14.2 km

Dénivelé positif : 390 m

Difficulté : Difficile

Type : Boucle

Thèmes : Géologie, Naturel, VTTAE

Itinéraire

Départ : La Pesse
Arrivée : La Pesse
Balisage :
Boucle VTT
Communes : 1. La Pesse

Profil altimétrique

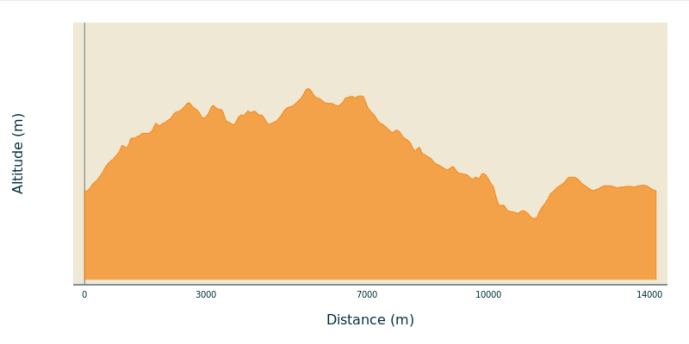

Altitude min 1117 m Altitude max 1330 m

1. Depuis la place de l'**Eglise** à La Pesse, monter sur la route en direction de la borne au Lion jusqu'au **BERBOIS.**
2. De là, vous pouvez faire l'aller/retour à la **BORNE AU LION** pour admirer le point de vue sur les Monts Jura.
3. Revenir au **BERBOIS**, prendre le chemin de Malatrait, rejoindre **Sous les Loges** et tourner à gauche sur le chemin du Reculet jusqu'à **L'Anquerne**.
4. Suivre la D25 à gauche sur 100 m puis le chemin caillouteux qui descend à droite vers le lac de **L'Embouteilleux.**
5. Au lac, remonter une petite route jusqu'à **Pré Gaillard** et suivre la D25 sur la droite. Passer **L'EMBOSSIEUX** et entrer dans le village de La Pesse.

Sur votre chemin...

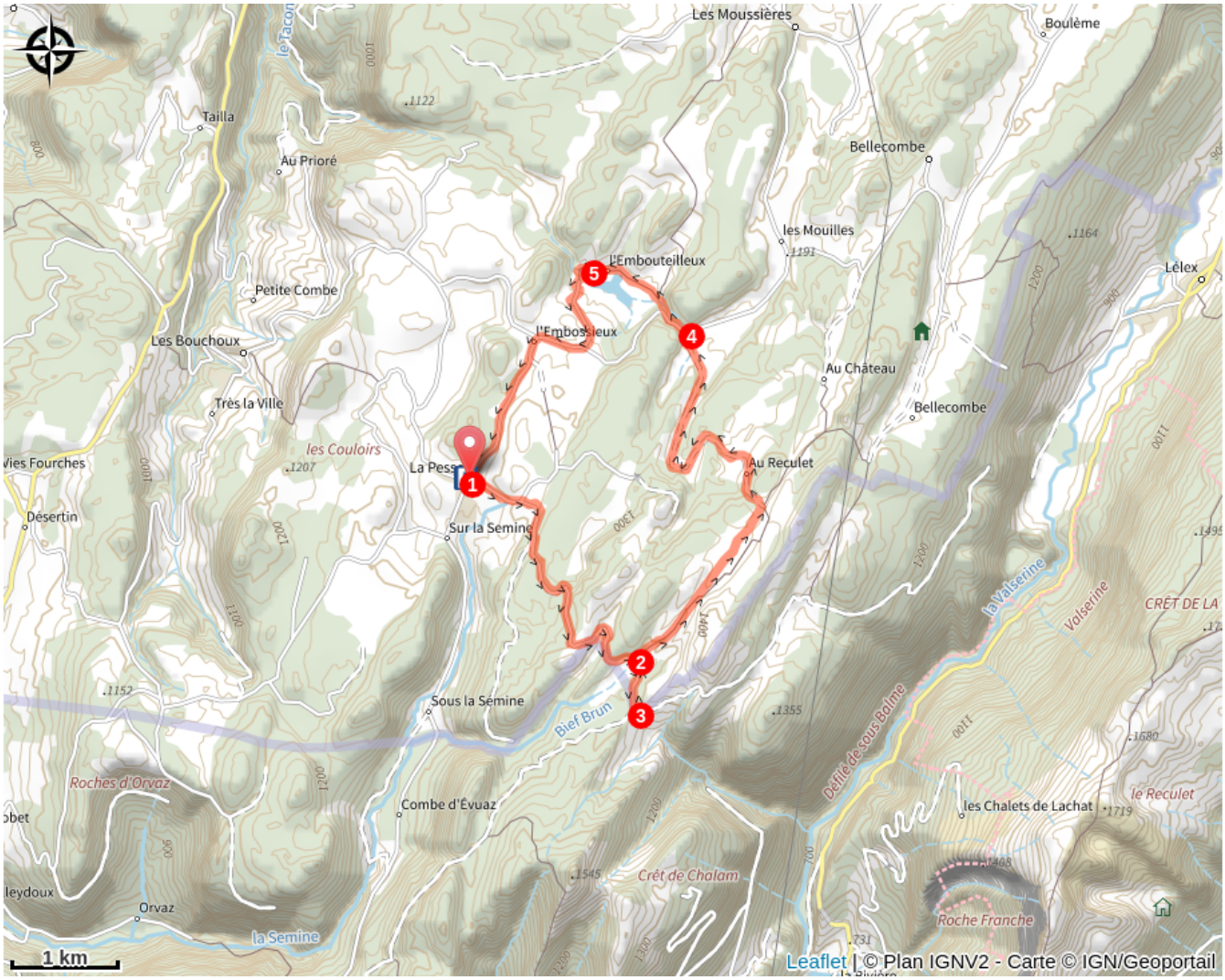

Toutes les infos pratiques

⚠ Recommandations

Parcours accessible au VTTAE avec changement de difficulté : parcours bleu

Avant de partir, nous vous conseillons de lire la rubrique Conseils aux randonneurs, de vous équiper convenablement, de porter un casque, de vérifier l'état de votre vélo, de prendre de quoi vous ravitailler et réparer (kit crevaison, maillon rapide, clés 6 pans…), de consulter la météo et de prendre un téléphone chargé. Dans tous les cas, ne surestimez pas vos forces et ne vous engagez pas sur un sentier trop technique pour vous. Sachez renoncer, faire demi-tour ou descendre du vélo.

Dans le Jura, les parcours VTT empruntent des chemins et sentiers dans des propriétés privées qui peuvent également servir à d'autres activités. Merci de respecter les lieux en restant sur les sentiers balisés et en respectant les autres usagers qui sont prioritaires (randonneurs, vététistes, cavaliers, mais aussi exploitants forestiers, vignerons, bergers…). Il convient donc d'adapter et de maîtriser sa vitesse.

Le Jura est un département nature et sauvage, merci de respecter l'environnement dans lequel vous évoluez : Ne jeter aucun détritus, ne faites pas de feu, ne cueillez pas les fleurs sauvages. Respectez la tranquillité du bétail et de la faune sauvage en restant éloigné des troupeaux, en tenant votre chien en laisse et en refermant les barrières derrière vous. Renseignez-vous sur les zones de protection de biotope, réserves naturelles ou zone Natura 2000 dans lesquelles des restrictions sont applicables.

En cas de travaux forestiers (abatage, débardage…), de travaux sur les sentiers (réfection de sentier, débroussaillage…) ou de zones de chasse en cours ou battue pour votre sécurité, sachez renoncer et faire demi-tour.

Comment venir ?

Accès routier

Depuis Saint-Claude, prendre la D124 en direction des Bouchoux puis la D25 en direction de La Pesse.

Parking conseillé

Parking de l'Eglise à La Pesse

Zones de sensibilité environnementale

Le long de votre itinéraire, vous allez traverser des zones de sensibilité liées à la présence d'une espèce ou d'un milieu particulier. Dans ces zones, un comportement adapté permet de contribuer à leur préservation. Pour plus d'informations détaillées, des fiches spécifiques sont accessibles pour chaque zone.

Grand tétras

Période de sensibilité : Janvier, Février, Mars, Avril, Mai, Juin, Décembre

Contact : Parc naturel régional du Haut-Jura
29 Le Village
39310 Lajoux
03 84 34 12 30
www.parc-haut-jura.fr

Le Grand Tétras est une espèce emblématique des forêts de montagnes françaises. Son apparence et son comportement font de lui un oiseau très atypique. Pouvoir l'observer relève d'un vrai défi, tant cet oiseau est discret, mais s'avère être un souvenir mémorable.

En hiver, son activité est réduite au minimum. Il passe la quasi-totalité de la journée perché dans un arbre et consomme uniquement des aiguilles de sapin. Une nourriture très peu énergétique. Cette période est critique pour sa survie. Un oiseau subissant un dérangement régulier va puiser dans ses maigres réserves et finir par en subir les conséquences. Sa sensibilité à la prédation aura augmenté, ou bien il dépérira simplement à cause du manque d'énergie. Une autre période critique prend place du printemps au début de l'été avec la couvaison. Si la poule est surprise plusieurs fois, elle va abandonner le nid et laisser ses poussins seuls, sans protection. La survie des jeunes étant déjà très faible naturellement, ce phénomène accentue, d'autant plus, ce risque de mortalité chez les jeunes oiseaux.

Les pratiques qui peuvent avoir une interaction avec le Grand tétras en période de nidification sont principalement les pratiques sportives terrestres comme la randonnée, le ski, le VTT.

Lieux de renseignement

Office de Tourisme Haut-Jura Saint-Claude
3, place de l'Abbaye, 39200 SAINT-CLAUDE

contact.ot@hautjurasaintclaude.fr
Tel : 03 84 45 34 24
https://www.haut-jura-saint-claude.com