La Maison des Étangs-Ouest - 58V

CC Bresse Haute Seille - Sergenaux

Vélo dans le Bresse Jurassienne (© Lilian Menetrier/Jura Tourisme)

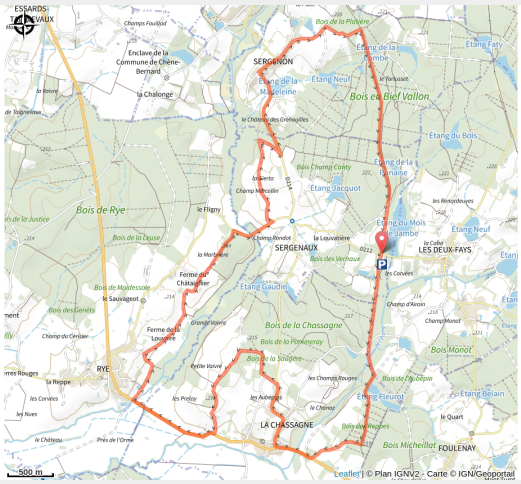

Ce parcours familial au coeur de la Bresse Jurassienne permet une découverte tout en douceur des étangs et leurs écosystèmes. Entre zones humides, forets, prairies et petits villages bressans, cette balade en VTT a tout pour plaire. Possibilité de coupler les deux parcours de la maison des Etangs Est et Ouest pour une belle sortie VTT en pleine nature.

Suivre le balisage n°58 vert

ATTENTION : En raison de travaux sur le tracé de la Voie de la Bresse Jurassienne de novembre 2023 jusqu'au Printemps 2024, les boucles VTT La Maison des Étangs Ouest 58V et La Maison des Étangs Est 59B sont inaccessibles durant cette période. Merci pour votre compréhension.

Infos pratiques

Pratique : VTT/VTTAE

Durée : 1 h 30

Longueur : 16.7 km

Dénivelé positif : 222 m

Difficulté : Facile

Type : Boucle

Thèmes : Au fil de l'eau, En famille, Faune et flore, VTTAE

Itinéraire

Départ : Les Deux Fays
Arrivée : Les Deux Fays
Balisage : Boucle VTT
Communes : 1. Sergenaux
2. Les Deux-Fays
3. La Chassagne
4. Rye
5. Sergenon

Profil altimétrique

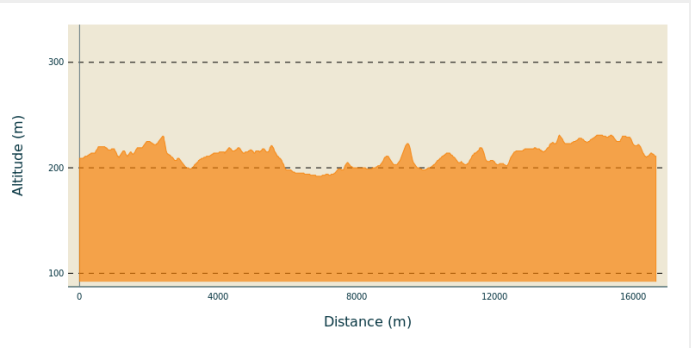

Altitude min 192 m Altitude max 231 m

Empruntez les chemins blancs et l'ancienne voie ferrée pour partir à la découverte de l'univers aquatique de la Bresse Jurassienne. Entre plaine et forêts, la Bresse dévoile une myriade d'étangs au détour d'un virage, d'une haie, d'un bosquet. L'un après l'autre, laissant timidement échapper un miroitement, ils n'en finissent pas de surprendre le visiteur non averti.

La Bresse Jurassienne est une zone Natura 2000 classée pour la rareté et la fragilité de sa biodiversité.

Sur votre chemin...

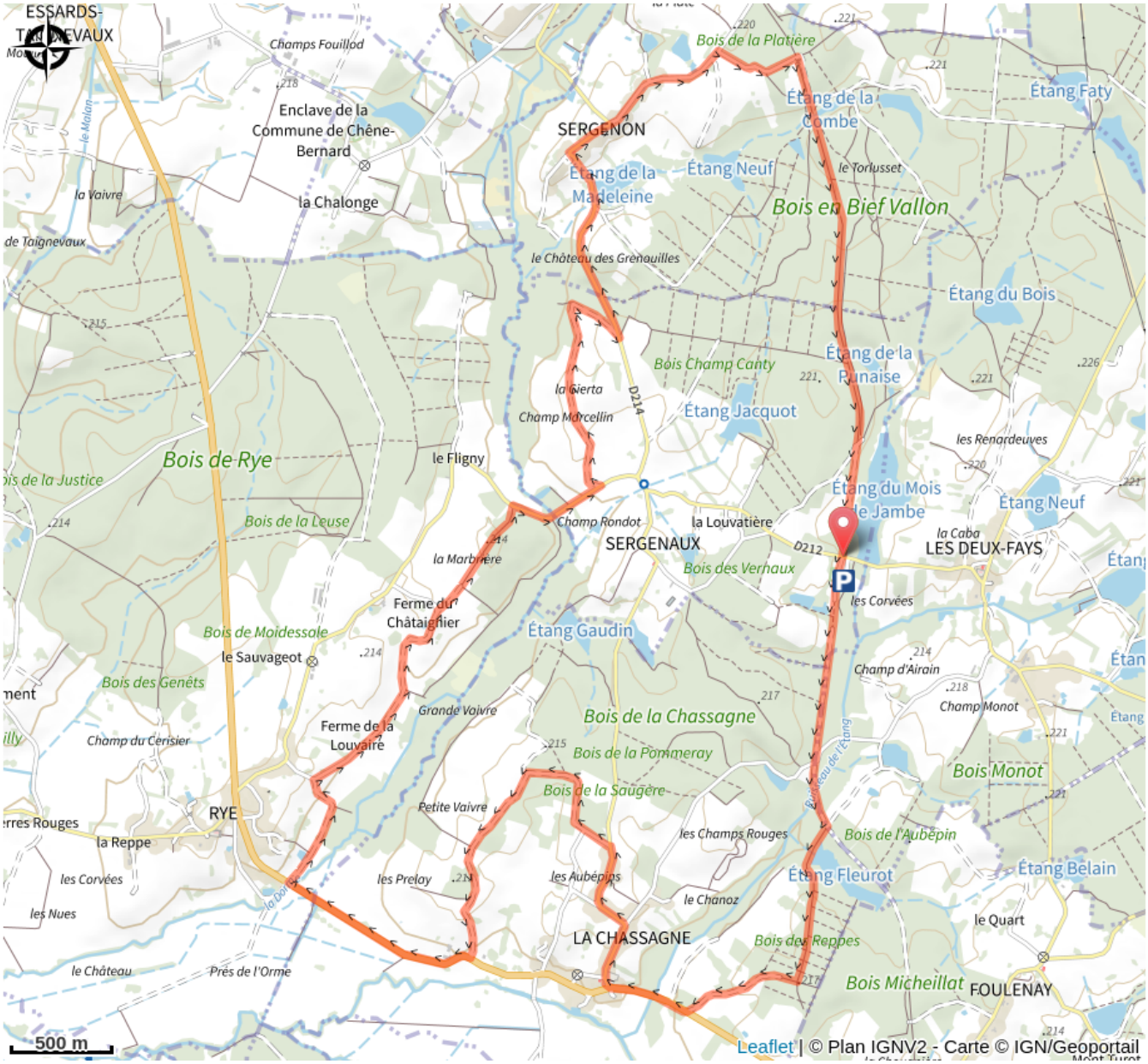

Toutes les infos pratiques

⚠ Recommandations

Parcours accessible au VTTAE pas de changement de difficulté (reste vert)

Avant de partir, nous vous conseillons de lire la rubrique Conseils aux randonneurs, de vous équiper convenablement, de porter un casque, de vérifier l'état de votre vélo, de prendre de quoi vous ravitailler et réparer (kit crevaison, maillon rapide, clés 6 pans…), de consulter la météo et de prendre un téléphone chargé. Dans tous les cas, ne surestimez pas vos forces et ne vous engagez pas sur un sentier trop technique pour vous. Sachez renoncer, faire demi-tour ou descendre du vélo.

Dans le Jura, les parcours VTT empruntent des chemins et sentiers dans des propriétés privées qui peuvent également servir à d'autres activités. Merci de respecter les lieux en restant sur les sentiers balisés et en respectant les autres usagers qui sont prioritaires (randonneurs, vététistes, cavaliers, mais aussi exploitants forestiers, vignerons, bergers…). Il convient donc d'adapter et de maîtriser sa vitesse.

Le Jura est un département nature et sauvage, merci de respecter l'environnement dans lequel vous évoluez : Ne jeter aucun détritus, ne faites pas de feu, ne cueillez pas les fleurs sauvages. Respectez la tranquillité du bétail et de la faune sauvage en restant éloigné des troupeaux, en tenant votre chien en laisse et en refermant les barrières derrière vous. Renseignez-vous sur les zones de protection de biotope, réserves naturelles ou zone Natura 2000 dans lesquelles des restrictions sont applicables.

En cas de travaux forestiers (abatage, débardage…), de travaux sur les sentiers (réfection de sentier, débroussaillage…) ou de zones de chasse en cours ou battue pour votre sécurité, sachez renoncer et faire demi-tour.

Comment venir ?

Accès routier

Depuis Lons-le-Saunier, prendre la D1083 en direction de Poligny. Prendre la direction de Dole/Sellière sur la D475, puis dans Champrougier tourner à gauche en direction de Sergenaux sur la D311. Suivre les Deux Fays.

Parking conseillé

Parking de la Salle des Fêtes (Maison des Etangs) aux Deux Fays

Lieux de renseignement

Office de Tourisme JurAbsolu
3 Place de la Mairie, 39210 VOITEUR

contact@jurabsolu.fr
Tel : 03 84 44 62 47
https://www.jurabsolu.fr/