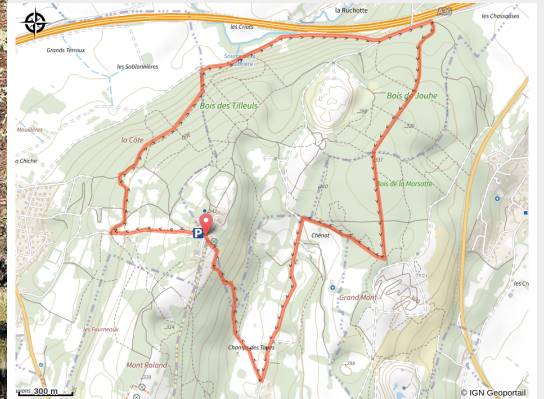


La Foulotière - 104R

CA du Grand Dole - Sampans



Jouhe_la_source_de_la_Foulotière (JGS25/wikimedia)



Ce petit circuit permet d'observer le patrimoine du secteur du Mont Roland et notamment les fondations d'un ancien moulin et d'avoir une vue sur la vallée du Doubs et la ville de Dole.

Suivre le balisage n°104 rouge

Infos pratiques

Pratique : VTT/VTAE

Durée : 1 h

Longueur : 7.2 km

Dénivelé positif : 227 m

Difficulté : Difficile

Type : Boucle

Thèmes : Histoire et patrimoine, Naturel, VTAE

Itinéraire

Départ : Sampans

Arrivée : Sampans

Balisage : ▶ Boucle VTT

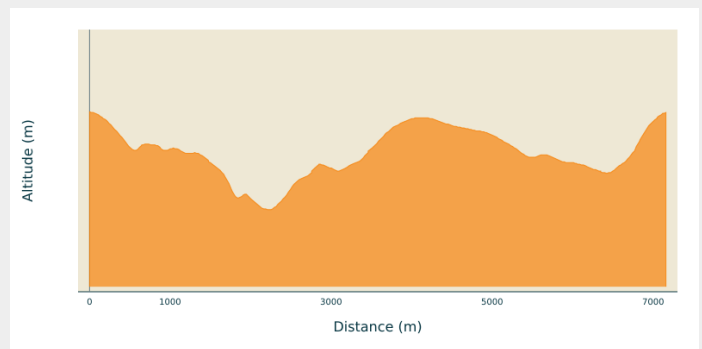
Communes : 1. Sampans

2. Jouhe

3. Authume

4. Dole

Profil altimétrique



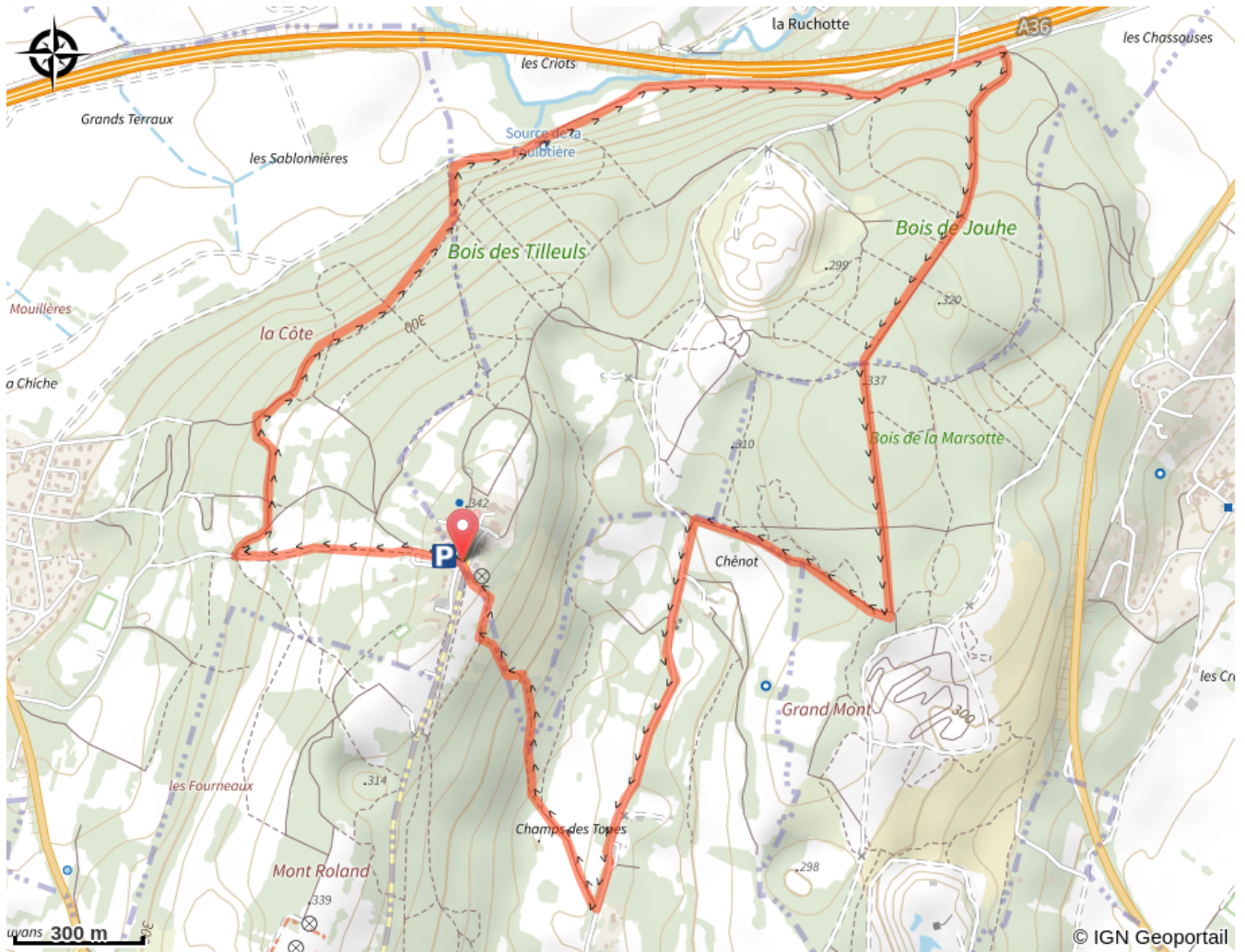
Altitude min 217 m Altitude max 344 m

Le point de départ du circuit est le sanctuaire Notre-Dame de Mont-Roland, haut-lieu de pèlerinage remontant au XI^e siècle, situé sur la colline « Mont-Roland », à Jouhe.

Après le Carrefour des Orchidées, direction la Source de la Foulotière. Située en bordure de sous-bois, elle alimentait autrefois un moulin, dont les fondations subsistent.

Le passage de la Combe au Loup, ensuite, permet d'avoir une vue sur la vallée du Doubs et la ville de Dole.

Sur votre chemin...



Toutes les infos pratiques

Recommandations

Parcours accessible au VTTAE avec changement de difficulté (parcours qui passe en bleu)

Comment venir ?

Accès routier

Depuis Dole, suivre la direction Landon puis prendre la D354, sur la droite en direction du Sanctuaire Notre Dame de Mont Roland

Parking conseillé

Parking du sanctuaire du Mont-Roland à Sampans

Lieux de renseignement

Dole Tourisme

6 place Jules Grévy, 39100 DOLE

Tel : 03 84 72 11 22

<https://www.doletourisme.fr/>

