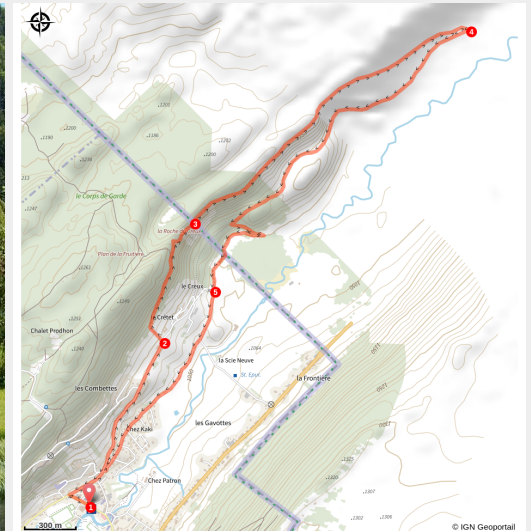


La Roche du Creux

CC de la Station des Rousses-Haut Jura - Bois-d'Amont



Bois d'Amont - Station des Rousses (© Jura Tourisme)



Infos pratiques

Pratique : Rando pédestre

Durée : 3 h

Longueur : 8.7 km

Dénivelé positif : 245 m

Difficulté : Moyen

Type : Boucle

Thèmes : En famille, Faune et flore, Naturel

A cheval entre la France et la Suisse, cet itinéraire le long des crêtes jusqu'au Pré Rodet offre un incontournable point de vue sur la vallée transfrontalière de l'Orbe. Prudence car l'à-pic n'est pas sécurisé.

Itinéraire

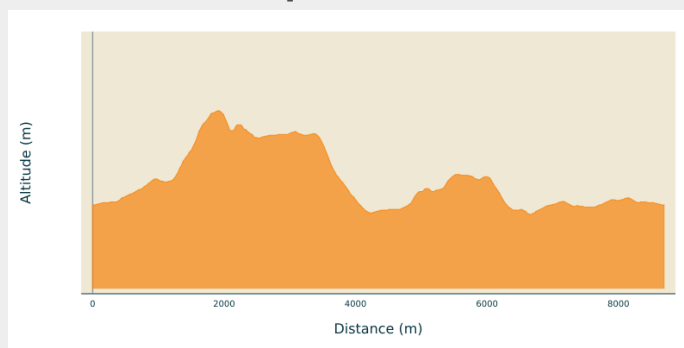
Départ : Bois-d'Amont

Arrivée : Bois-d'Amont

Balisage : — PR® (Promenades et Randonnées)

Communes : 1. Bois-d'Amont

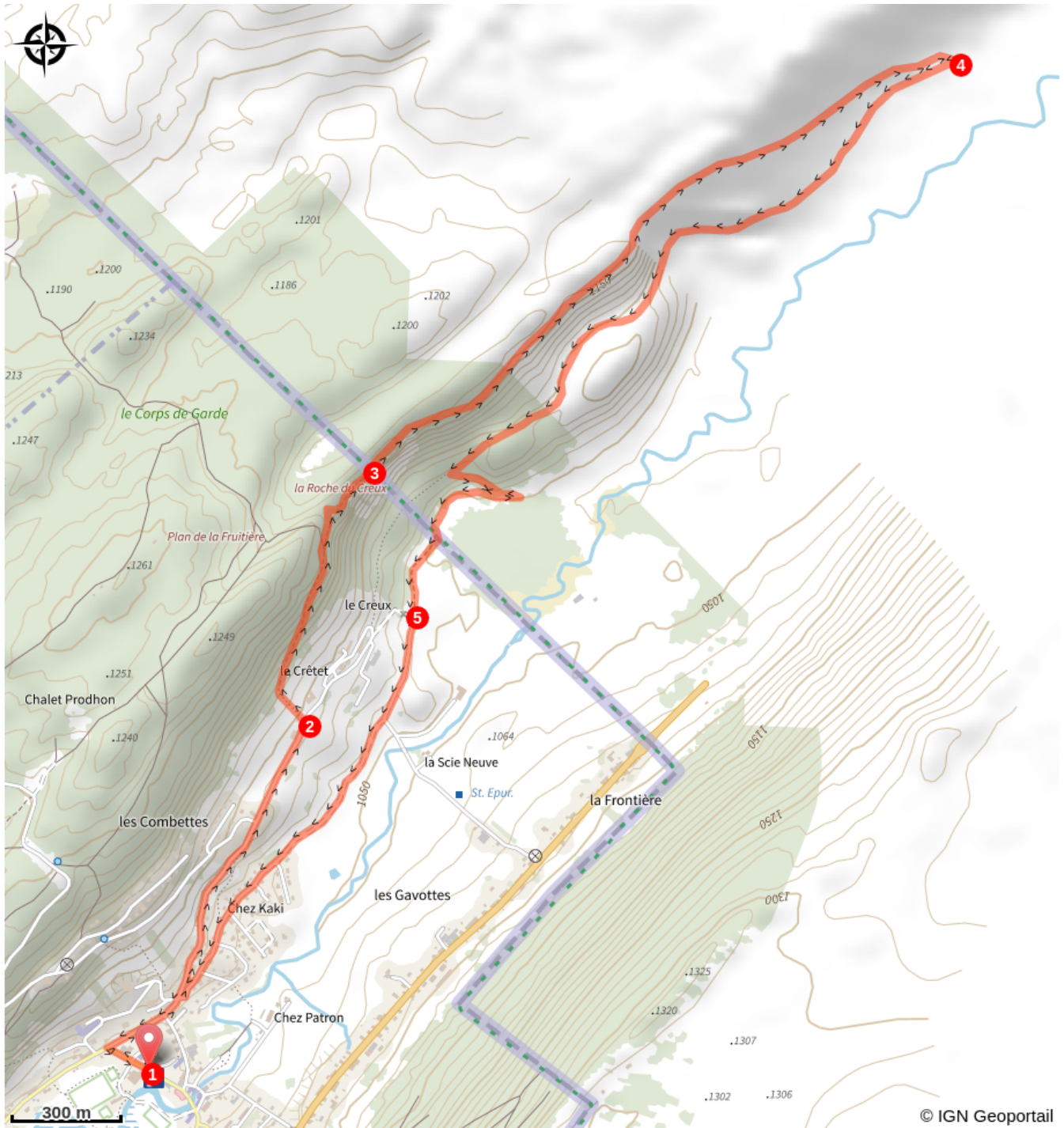
Profil altimétrique



Altitude min 1043 m Altitude max 1183 m

1. Dos à l'Office de tourisme de Bois d'Amont, longez la route à gauche jusqu'à la **Route du Vivier**. Au carrefour, suivez à droite la route qui monte vers la **Forêt du Risoux**, puis au carrefour de la **Route du Risoux**, montez à gauche en suivant simultanément les directions des **Combettes et du Crêtet**.
2. **Au Crêtet**, prenez le sentier qui monte sur la gauche et pénètre dans la forêt. Un joli sentier en sous-bois vous mène jusqu'à la **Croisée de la Roche du Creux**. Bifurquez à droite pour emprunter le sentier qui mène au belvédère de la **Roche du Creux**, appelée Roche Brixenche en Suisse.
3. La **Roche du Creux** offre un incontournable point de vue sur la vallée de l'Orbe. Soyez prudent, restez éloigné de l'à-pic qui n'est pas sécurisé. Prenez le temps d'observer la borne frontière qui marque votre passage en Suisse, ainsi que le mur-frontière construit dans la vallée qui se prolonge derrière vous dans le Risoux. Poursuivez prudemment le sentier qui longe la ligne de crête puis redescend dans la vallée en direction du **Pré Rodet**.
4. Au lieu-dit du **Pré-Rodet**, suivez à droite l'itinéraire qui retourne en direction de la France. Vous pouvez observer sur votre gauche les méandres de l'Orbe. En hiver, la célèbre course de ski de fond la Transjurassienne emprunte une partie de ce chemin. Le parcours remonte légèrement sur la droite et longe les contreforts du Risoux.
5. Après avoir passé le mur-frontière, regagnez la route goudronnée au **Creux**. Suivez la route sur quelques pas à gauche en direction de la **Route du Risoux**. Le parcours retourne ensuite au carrefour de la **Route du Vivier** puis à l'Office de tourisme de Bois d'Amont.

Sur votre chemin...



Toutes les infos pratiques

Recommandations

Coté Suisse, suivre le balisage fédéral "jaune"

Penser à vous munir de vos papiers d'identité car vous vous trouvez sur une frontière.

Comment venir ?

Accès routier

Depuis le village des Rousses, prendre la direction de Bois-d'Amont par la D415.

Parking conseillé

Parking à l'Office de Tourisme de Bois-d'Amont

Zones de sensibilité environnementale

Le long de votre itinéraire, vous allez traverser des zones de sensibilité liées à la présence d'une espèce ou d'un milieu particulier. Dans ces zones, un comportement adapté permet de contribuer à leur préservation. Pour plus d'informations détaillées, des fiches spécifiques sont accessibles pour chaque zone.

Grand tétras

Période de sensibilité : Janvier, Février, Mars, Avril, Mai, Juin, Décembre

Contact : Parc naturel régional du Haut-Jura

29 Le Village

39310 Lajoux

03 84 34 12 30

www.parc-haut-jura.fr

Le Grand Tétras est une espèce emblématique des forêts de montagnes françaises. Son apparence et son comportement font de lui un oiseau très atypique. Pouvoir l'observer relève d'un vrai défi, tant cet oiseau est discret, mais s'avère être un souvenir mémorable.

En hiver, son activité est réduite au minimum. Il passe la quasi-totalité de la journée perché dans un arbre et consomme uniquement des aiguilles de sapin. Une nourriture très peu énergétique. Cette période est critique pour sa survie. Un oiseau subissant un dérangement régulier va puiser dans ses maigres réserves et finir par en subir les conséquences. Sa sensibilité à la prédation aura augmenté, ou bien il dépérira simplement à cause du manque d'énergie. Une autre période critique prend place du printemps au début de l'été avec la couvaison. Si la poule est surprise plusieurs fois, elle va abandonner le nid et laisser ses poussins seuls, sans protection. La survie des jeunes étant déjà très faible naturellement, ce phénomène accentue, d'autant plus, ce risque de mortalité chez les jeunes oiseaux.

Les pratiques qui peuvent avoir une interaction avec le Grand tétras en période de nidification sont principalement les pratiques sportives terrestres comme la randonnée, le ski, le VTT.

Arrêté préfectoral de protection des biotopes des Forêts d'altitude du Haut-Jura

Période de sensibilité : Janvier, Février, Mars, Avril, Mai, Juin, Décembre

Contact :

Parc naturel régional du Haut-Jura

29 Le Village

39310 Lajoux

03 84 34 12 30

www.parc-haut-jura.fr/

Ces zonages réglementaires sont mis en place pour garantir le maintien de ces forêts représentant l'habitat de nombreuses espèces protégées du massif : Grand Tétras, Gélinotte des bois, Petites chouettes de Montagne, Lynx d'Europe etc...

La réglementation concerne principalement la période du **15 décembre au 30 juin** et organise / limite la fréquentation / les activités au sein de ces forêts.

Respecter cette réglementation c'est participer à la protection de ces formidables forêts, et peut être la chance d'observer l'une de ces espèces emblématiques.



i Lieux de renseignement

Office de tourisme de la Station des Rousses

495 rue Pasteur, 39220 LES ROUSSES

infos@lesrousses.com

Tel : 03 84 60 02 55

<https://www.lesrousses.com/>

