

Source de l'Ain et cascade du Moulin du Saut

CC Champagnole Nozeroy Jura - Doye



Source de l'Ain (© www.stephane-godin.com/Jura Tourisme)



Un retour aux sources dans un cadre splendide, à deux pas de la cité médiévale de Nozeroy. La source de type vaclusien constitue une curiosité géologique.

Infos pratiques

Pratique : Rando pédestre

Durée : 3 h

Longueur : 9.6 km

Dénivelé positif : 306 m

Difficulté : Moyen


Type : Boucle

Thèmes : Au fil de l'eau, Géologie, Naturel

Itinéraire

Départ : Doye

Arrivée : Doye

Balisage :  PR® (Promenades et Randonnées)

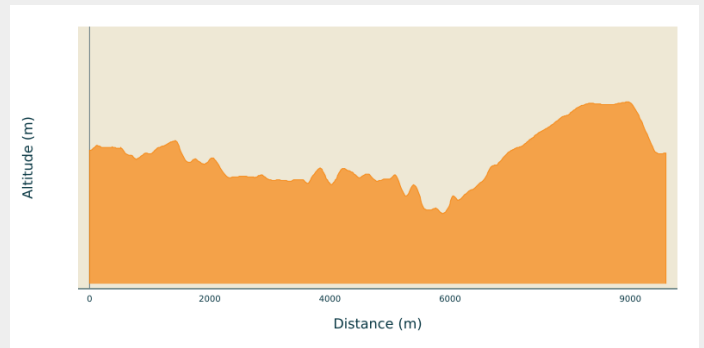
Communes : 1. Doye

2. Nozeroy

3. Conte

4. Charency

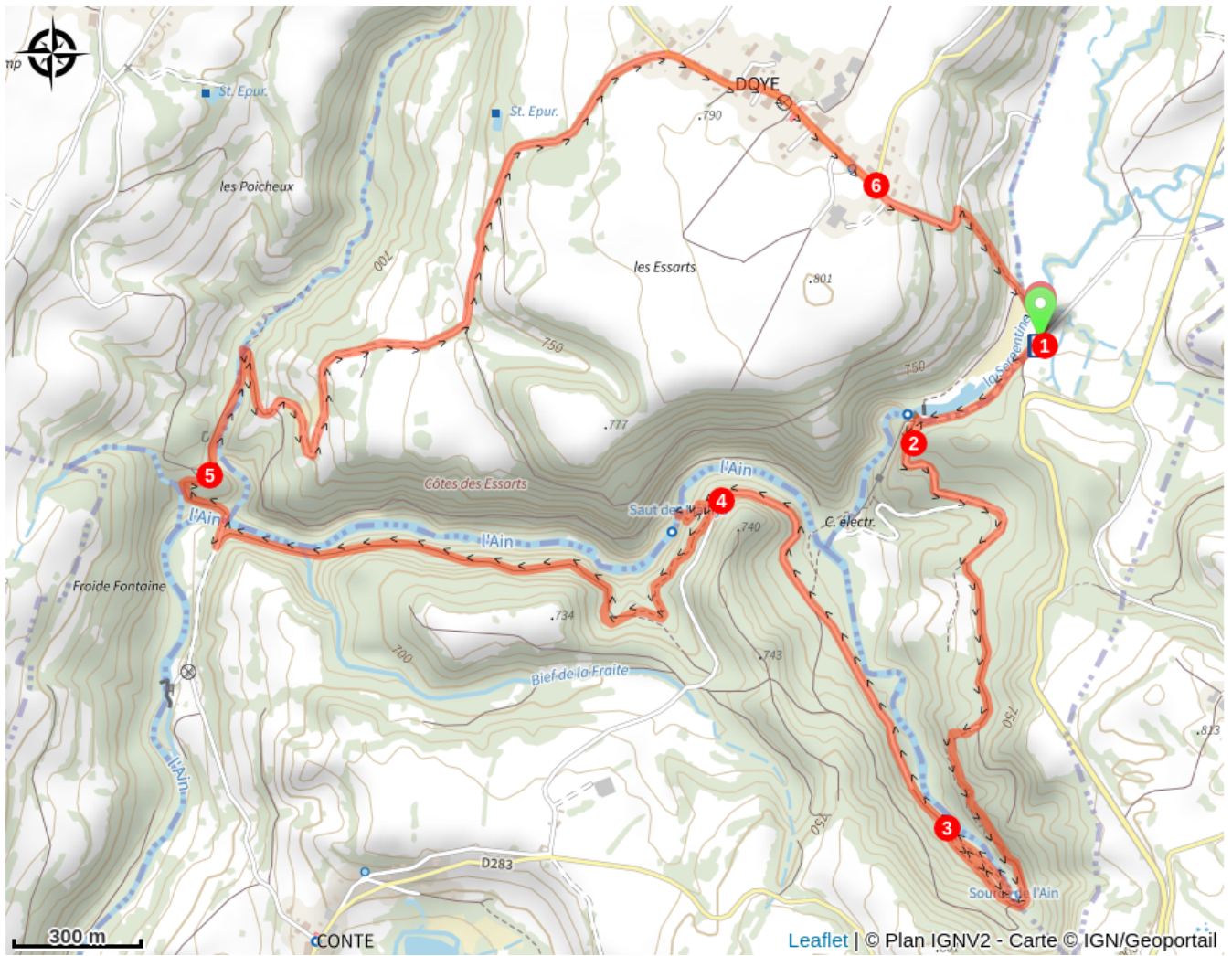
Profil altimétrique



Altitude min 631 m Altitude max 790 m

1. Au poteau « **Parking du Moulin du Saut** », emprunter à droite le chemin qui conduit au « **Moulin du Saut** ».
2. Des ruines du moulin (*qui a cédé la place à une petite centrale hydroélectrique d'EDF*), emprunter le chemin forestier. Laisser la piste à droite, puis déboucher dans la clairière et continuer sur le chemin blanc. Au bout de celui-ci, s'engager sur le sentier étroit qui dessine un parcours sinueux. Il mène en haut de la résurgence. Prendre le chemin qui descend à la « **Source de l'Ain** ».
3. Gagner la source à droite (*située au pied d'un hémicycle calcaire*), puis revenir sur ses pas. Continuer tout droit dans la combe par la petite route. Elle longe la rivière et mène au poteau « **Les Maillys** ». > Accès à droite, à 200 m (*10 min*), au Saut des Maillys (*petite curiosité aménagée*).
4. S'engager sur le premier sentier forestier à droite (direction « **Le Moulinet** »). Il longe la rivière avant de l'enjamber. Gravier le chemin sur l'autre rive et gagner « **Le Moulinet** ».
5. Descendre à droite (direction « **Doye** ») aux ruines du moulin du Moulinet, sur le ruisseau de Combe-Sandon. Continuer par le sentier qui remonte le ruisseau, puis grimper à droite sur le plateau. Poursuivre par la route et traverser Doye à droite.
6. Au bout du village, au poteau « **Doye** », poursuivre par la petite route qui descend vers la vallée. À mi-pente, dévaler à droite l'ancien chemin, franchir la Serpentine et retrouver le parking.

Sur votre chemin...



Toutes les infos pratiques

Comment venir ?

Accès routier

Depuis Nozeroy, prendre la D17 en direction de Gillois. Après le stade de Nozeroy prendre à droite une petite route en direction de la source de l'Ain.

Parking conseillé

Parking du Moulin du Saut à Doye

Zones de sensibilité environnementale

Le long de votre itinéraire, vous allez traverser des zones de sensibilité liées à la présence d'une espèce ou d'un milieu particulier. Dans ces zones, un comportement adapté permet de contribuer à leur préservation. Pour plus d'informations détaillées, des fiches spécifiques sont accessibles pour chaque zone.

APPB Ecrevisse À Pattes Blanches Et Faune Patrimoniale Associée (39)

Période de sensibilité : Janvier, Février, Mars, Avril, Mai, Juin, Juillet, Août, Septembre, Octobre, Novembre, Décembre

Contact : DREAL Bourgogne-Franche-Comté
Cité administrative VIOTTE
5 voie Gisèle Halimi - BP 31269
25005 BESANÇON CEDEX
Tél : 03 39 59 62 00

Cet arrêté permet d'une part de localiser les sites concernés et d'autre part, de réglementer, dans ces sites, certaines activités afin de préserver le biotope naturel de l'écrevisse à pattes blanches et de la faune patrimoniale associée.

***i* Lieux de renseignement**

Maison du Tourisme Champagnole Nozeroy Jura

3 rue Victor Bérard, 39300
CHAMPAGNOLE

info@cnjtourisme.fr

Tel : 03 84 52 43 67

<https://www.cnjtourisme.fr/>

